

PROVINCIA DE SANTA FE
MINISTERIO DE ECONOMÍA
SECRETARÍA DE PLANIFICACIÓN Y POLÍTICA ECONÓMICA
INSTITUTO PROVINCIAL DE ESTADÍSTICA Y CENSOS
Departamento de Cartografía

División Política
Departamento
GRL OBLIGADO
Cod. de Depto: 049
Cabecera Departamental:
RECONQUISTA
Cod. Localidad: 180/759
Escala 1: 275.000

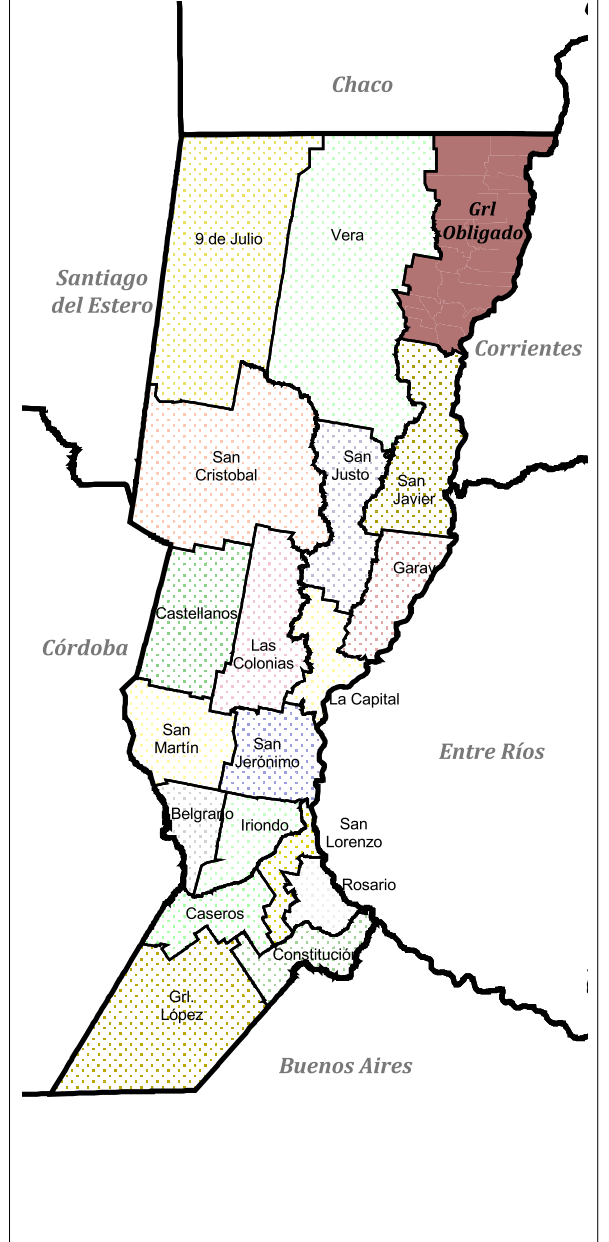
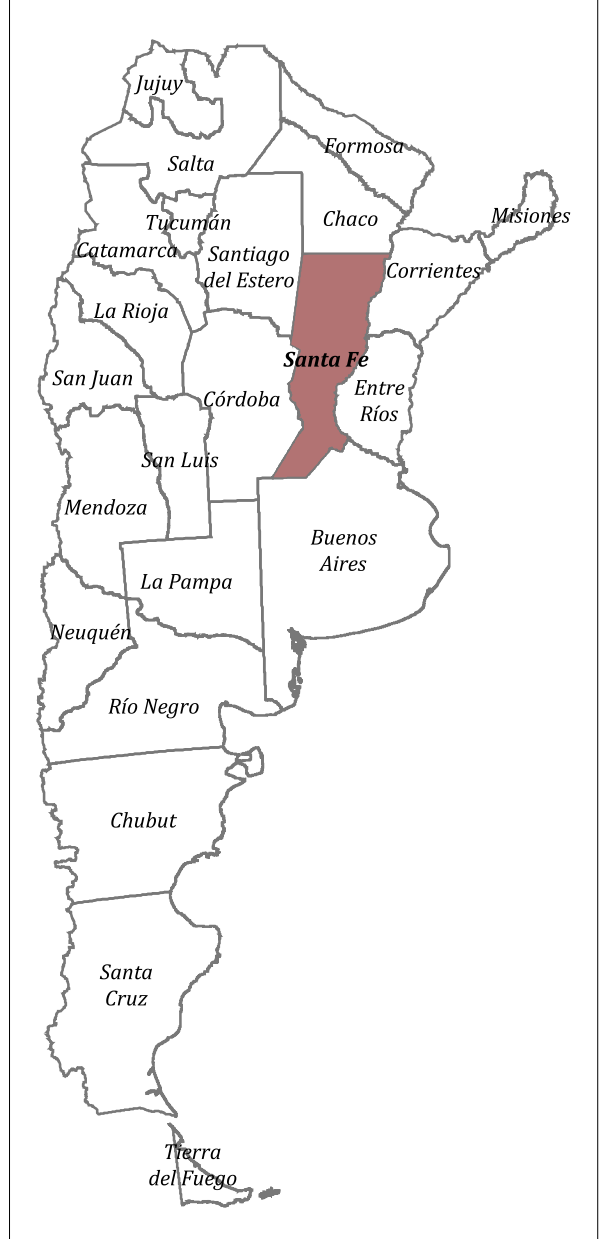
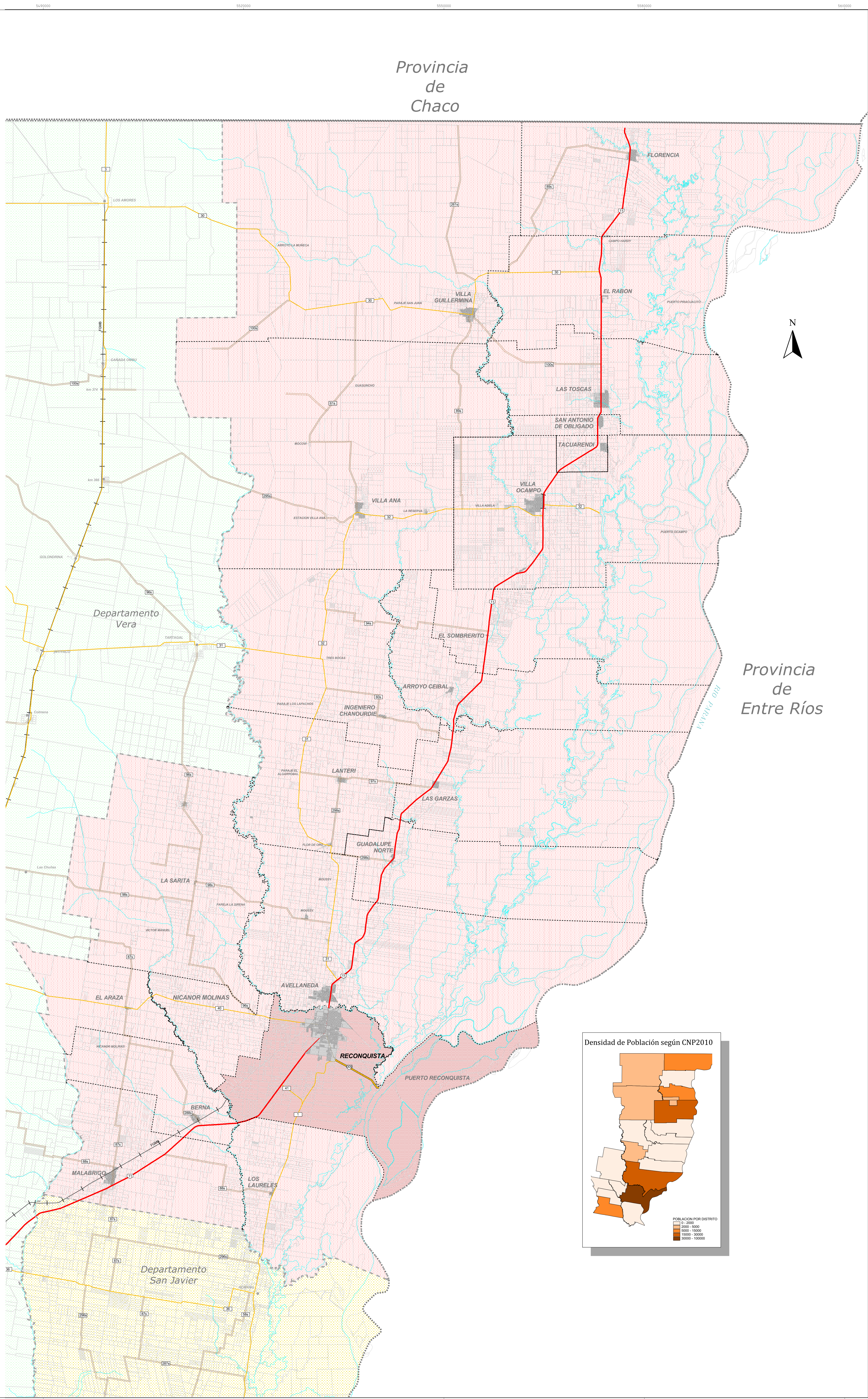
FUENTE: IPEC - SCIT

PROYECCIÓN CONFORME DE GAUSS KRÜGER

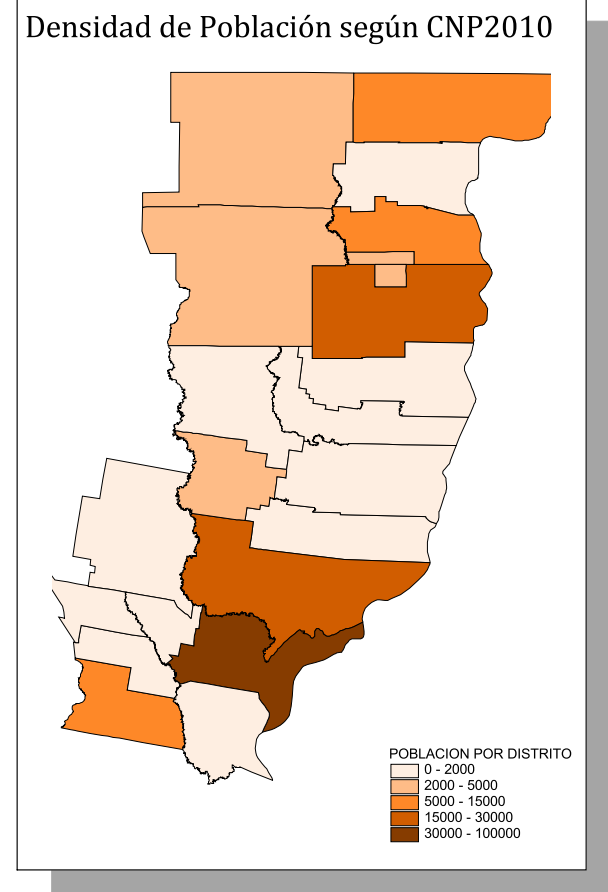
ÚLTIMA ACTUALIZACIÓN: 05/2015

OBSERVACIONES:

LOS DATOS DE POBLACIÓN CORRESPONDEN AL:
CENSO NACIONAL DE POBLACION 2010



| General Obligado | MUJERES | VARONES | TOTAL |
|-------------------------|---------------|---------------|----------------|
| ARROYO CEIBAL | 659 | 635 | 1.295 |
| AVELLANEDA | 12.870 | 13.125 | 25.995 |
| BERNA | 437 | 387 | 824 |
| EL ARAZA | 356 | 334 | 690 |
| EL PARCÓN | 352 | 644 | 1.000 |
| EL SOMBRERITO | 589 | 479 | 1.168 |
| FLORENCIA | 3.948 | 3.920 | 7.868 |
| GUADALUPE NORTE | 632 | 625 | 1.257 |
| INGENIERO CHANOURDIE | 364 | 508 | 1.072 |
| LA SARITA | 912 | 617 | 1.779 |
| LANTERI | 1.262 | 1.297 | 2.559 |
| LAS GARZAS | 931 | 648 | 1.779 |
| LOS LAURELES | 760 | 759 | 1.519 |
| MALABRICO | 3.627 | 3.712 | 7.339 |
| NICANOR MOLINAS | 410 | 283 | 793 |
| RECONQUISTA | 35.534 | 37.759 | 73.293 |
| SAN ANTONIO DE OBLIGADO | 1.450 | 1.387 | 2.837 |
| TACUARENDI | 1.531 | 1.536 | 3.067 |
| VILLA ANA | 1.695 | 1.687 | 3.382 |
| VILLA GUILLERMINA | 2.477 | 2.480 | 4.937 |
| VILLA OCAMPO | 9.441 | 9.585 | 19.026 |
| TOTALES | 86.966 | 89.444 | 176.410 |



- Referencias:**
- Límite de Provincia
 - Límite de Departamento
 - Límite de Distrito
 - Hidrografía
 - Autopistas y/o Autovías
 - Rutas Nacionales
 - Rutas Provinciales
 - Rutas Secundarias
 - FFCC
 - LOCALIDADES
 - Parajes
- Abreviaturas:
FGMB: Ferrocarril General Manuel Belgrano
FGBM: Ferrocarril General Bartolomé Mitre